Panoramique en réalité augmentée



Vue réaliste à taille réelle



Figure 175 : Photomontage n°24.1 (source : Matutina, 2017)

▸ Point de vue n°24.2

Date de prise de vue	Focale (équ. 24x36)	Latitude	Longitude	Altitude (NGF)
27/05/2014	Panoramique	N 49°35'09,7"	E 02°08'17,5"	181 m

Distance à l'éolienne projetée la plus proche	Distance à l'éolienne projetée la plus éloignée	Nombre d'éoliennes du projet visibles	Lieu
3,7 km	5,0 km	2	FRANCASTEL - Sortie sud D 11

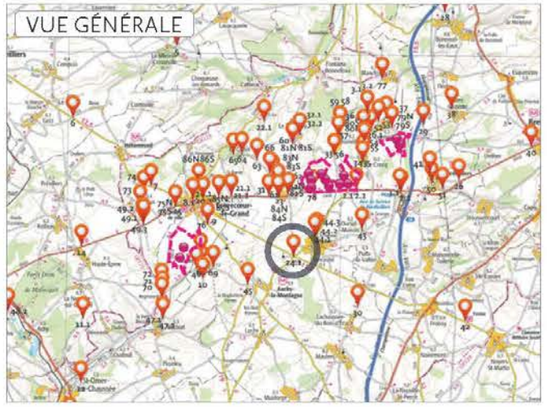

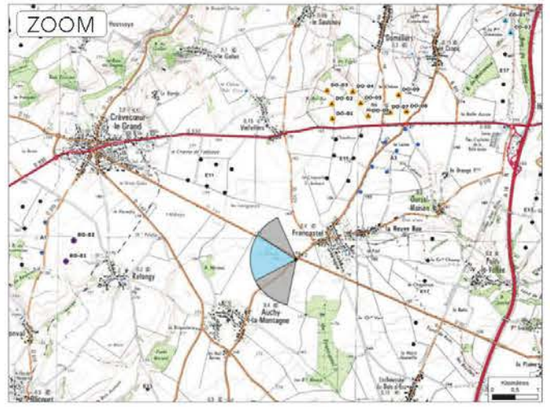

Panoramique initial

Commentaires

L'observateur se situe au carrefour routier formé par la D 151 et la D 11. La D 151 relie Grandvillers à Noyers-Saint-Martin en passant par Crèvecœur-le-Grand. La D 11 relie Croissy-sur-Celle à la D 149 qui va jusqu'à Beauvais.

Le plateau offre ici une vue très dégagée grâce à ses grandes cultures ouvertes et l'absence de boisements.

Les éoliennes du projet émergent très discrètement par leurs extrémités de pales au-dessus du relief et de la végétation.

Le projet de Rotangy a une incidence visuelle très faible depuis ce point de vue.

Figure 176 : Photomontage n°24.2 (source : Matutina, 2017)

Panoramique en réalité augmentée



Vue réaliste à taille réelle



Figure 177 : Photomontage n°24.2 (source : Matutina, 2017)

▸ Point de vue n°25

Date de prise de vue	Focale (équ. 24x36)	Latitude	Longitude	Altitude (NGF)
27/05/2014	Panoramique	N 49°36'18,9"	E 02°03'56,4"	176 m

Distance à l'éolienne projetée la plus proche	Distance à l'éolienne projetée la plus éloignée	Nombre d'éoliennes du projet visibles	Lieu
1,8 km	10,2 km	2	LIHUS - Sortie ouest Crèvecœur-le-Grand

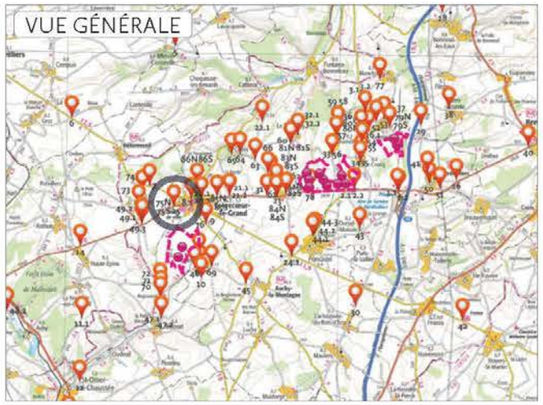

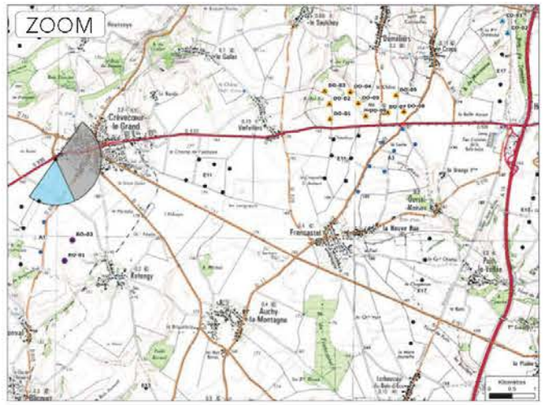

Panoramique initial

Commentaires

L'observateur se situe à l'entrée ouest de la ville de Crèvecœur-le-Grand, à proximité d'un giratoire qui marque l'entrée de ville. Un quartier récent d'habitat individuel marque cette périphérie de la ville.

Les éoliennes des projets de Cormeilles et Doméliers sont entièrement masquées par le bâti. Les éoliennes du projet de Rotangy sont toutes les deux visibles.

Le rapport d'échelle est largement favorable au paysage et au front bâti urbain.

Figure 178 : Photomontage n°25 (source : Matutina, 2017)

Panoramique en réalité augmentée

Vue réaliste à taille réelle



Figure 179 : Photomontage n°25 (source : Matutina, 2017)

Vue réaliste plein cadre

Figure 180 : Photomontage n°25 – Vue réaliste plein cadre (source : Matutina, 2017)



Figure 181 : Photomontage n°25 – Vue réaliste plein cadre (source : Matutina, 2017)

▸ Point de vue n°29

Date de prise de vue	Focale (équ. 24x36)	Latitude	Longitude	Altitude (NGF)
16/02/2016	Panoramique	N 49°38'19,2"	E 02°13'00,0"	166 m

Distance à l'éolienne projetée la plus proche	Distance à l'éolienne projetée la plus éloignée	Nombre d'éoliennes du projet visibles	Lieu
1,3 km	12,2 km	11	VILLERS-VICOMTE -D 34 le long de l'A 16

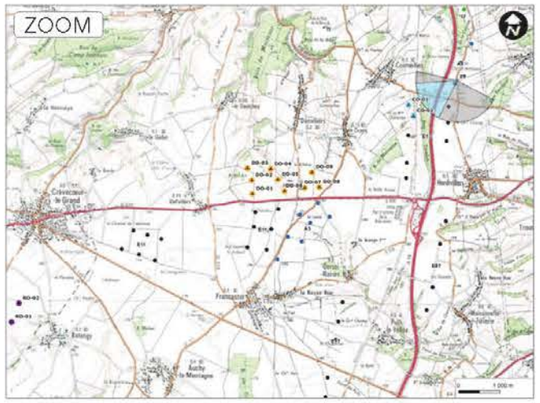

Panoramique initial

Commentaires

L'observateur se situe le long de la D 34, à l'ouest du petit village de Villers-Vicomte. La D 34 longe l'A 16 et permet de relier la petite ville de Bresles au bourg de Bonneuil-les-Eaux.

Le paysage est celui d'un plateau occupé par les grandes cultures en openfield, offrant une vue très lointaine grâce à l'absence de boisements, surtout dans l'axe de la route.

Les éoliennes du projet de Rotangy sont masquées par l'effet cumulé de la distance et de la végétation. Les éoliennes du projet de Doméliers émergent discrètement au-dessus du bois de Tremble. Les éoliennes du projet de Cormeilles sont entièrement visibles. La lisibilité des projets est bonne et les rapports d'échelle sont favorables au paysage.

Figure 182 : Photomontage n°29 (source : Matutina, 2017)

Panoramique en réalité augmentée

Vue réaliste à taille réelle



Figure 183 : Photomontage n°29 (source : Matutina, 2017)

Point de vue n°31

Date de prise de vue	Focale (équ. 24x36)	Latitude	Longitude	Altitude (NGF)
27/10/2016	Panoramique	N 49°36'35,8"	E 02°07'21,6"	175 m

Distance à l'éolienne projetée la plus proche	Distance à l'éolienne projetée la plus éloignée	Nombre d'éoliennes du projet visibles	Lieu
4,4 km	4,8 km	2	VIEFVILLERS - Sortie ouest par D 930

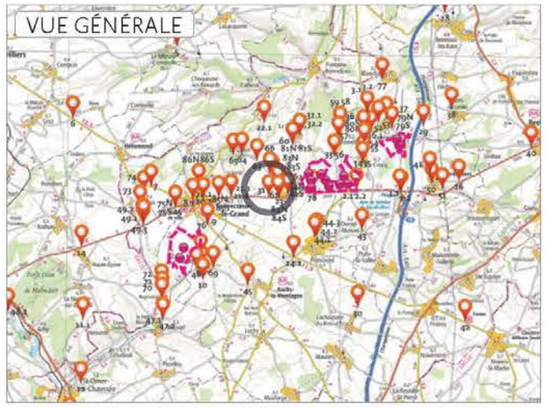

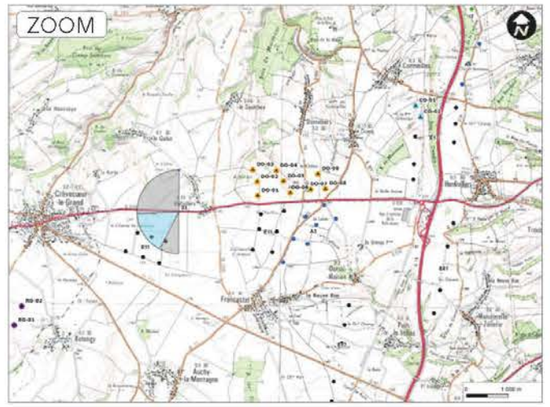

Panoramique initial

Commentaires

L'observateur se situe le long de la D 930, à l'est de la ville de Crèvecœur-le-Grand. C'est un axe routier majeur très fréquenté. Il traverse tout le département d'est en ouest.

Ce paysage de plateau offre des vues très dégagées grâce à l'absence de boisements et aux cultures en openfield. Seuls quelques arbres en bordure de route viennent fermer partiellement la vue. À gauche de la route, au lointain, se détache la silhouette urbaine de Crèvecœur-le-Grand. On distingue le château d'eau et le clocher de l'église. L'église Saint-Nicolas est partiellement inscrite au titre des monuments historiques. Seule la nef est inscrite, le clocher n'est lui pas protégé.

Les deux éoliennes du projet de Rotangy sont visibles, en superposition avec d'autres parcs éoliens. Les rapports d'échelle sont très largement favorables au paysage et à la silhouette urbaine de Crèvecœur-le-Grand.

Figure 184 : Photomontage n°31 (source : Matutina, 2017)

Panoramique en réalité augmentée

Vue réaliste à taille réelle

Figure 185 : Photomontage n°31 (source : Matutina, 2017)

Point de vue n°32.1

Date de prise de vue	Focale (équ. 24x36)	Latitude	Longitude	Altitude (NGF)
19/03/2015	Panoramique	N 49°38'04,1"	E 02°08'28,4"	161 m

Distance à l'éolienne projetée la plus proche	Distance à l'éolienne projetée la plus éloignée	Nombre d'éoliennes du projet visibles	Lieu
2,7 km	4,4 km	0	LE SAULCHOY - 33 rue du bois

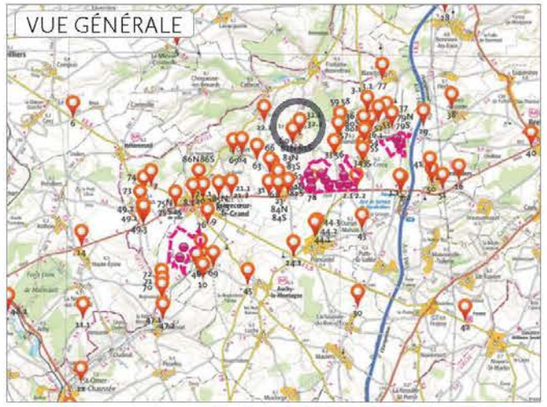

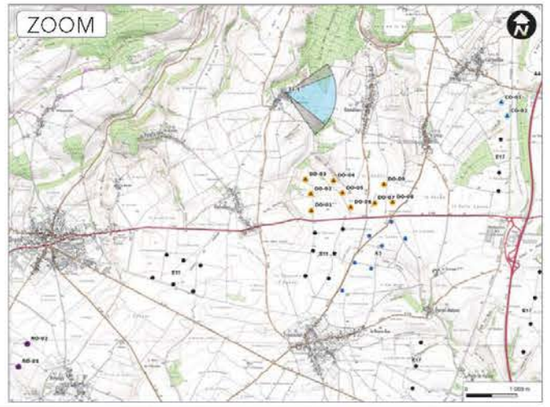

Panoramique initial

Commentaires

L'observateur se situe au coeur du petit village du Saulchoy, au nord-est de Crèvecœur-le-Grand. Les éoliennes sont entièrement masquées par l'effet cumulé de la distance et du bâti.

Le projet n'a aucune incidence visuelle depuis ce point de vue.

Figure 186 : Photomontage n°32.1 (source : Matutina, 2017)

Vue réaliste à taille réelle

Figure 187 : Photomontage n°32.1 (source : Matutina, 2017)

Point de vue n°33

Date de prise de vue	Focale (équ. 24x36)	Latitude	Longitude	Altitude (NGF)
27/10/2016	Panoramique	N 49°37'35,0"	E 02°09'44,7"	177 m

Distance à l'éolienne projetée la plus proche	Distance à l'éolienne projetée la plus éloignée	Nombre d'éoliennes du projet visibles	Lieu
1,0 km	8,2 km	10	DOMÊLIERS - Sortie sud D 541

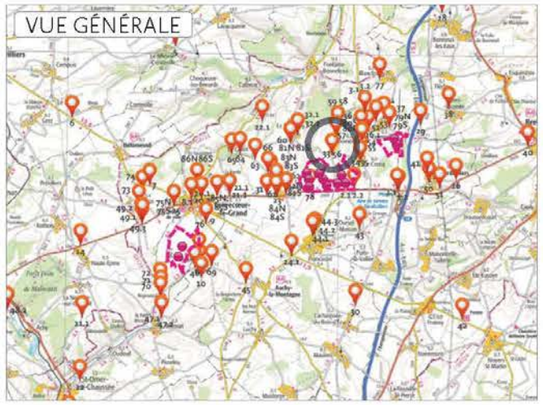

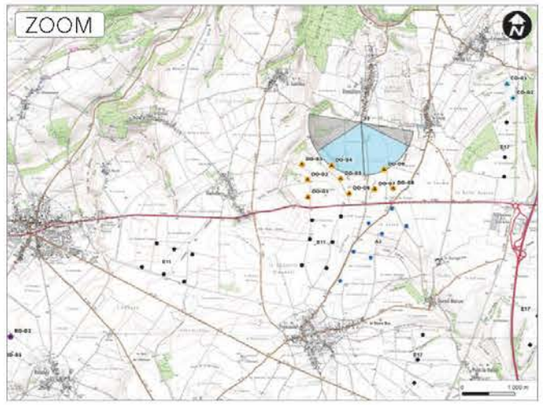

Panoramique initial

Commentaires

L'observateur se situe à la sortie sud du petit village de Doméliers, le long de la D 541.

Le paysage de plateau, occupé par des cultures en openfield, offre des vues dégagées. Seul un petit boisement à gauche de la route demeure.

Les deux éoliennes du projet de Rotangy émergent discrètement leurs rotors au-dessus de la ligne d'horizon. Trois éoliennes du projet de Doméliers sont masquées presque entièrement par ce boisement à gauche de la route. Des extrémités de pales émergent légèrement. Les autres éoliennes sont elles totalement visibles. Leur implantation est lisible. Elles apparaissent en deux lignes distinctes, toutes les deux en perspective cavalière. Les rapports d'échelle sont favorables au paysage.

Figure 188 : Photomontage n°33 (source : Matutina, 2017)

Panoramique en réalité augmentée



Vue réaliste à taille réelle



Figure 189 : Photomontage n°33 (source : Matutina, 2017)

Vue réaliste plein cadre

Figure 190 : Photomontage n°33 – Vue réaliste plein cadre (source : Matutina, 2017)



Figure 191 : Photomontage n°33 – Vue réaliste plein cadre (source : Matutina, 2017)

▸ Point de vue n°34

Date de prise de vue	Focale (équ. 24x36)	Latitude	Longitude	Altitude (NGF)
16/02/2016	Panoramique	N 49°37'25,2"	E 02°10'47,3"	181 m

Distance à l'éolienne projetée la plus proche	Distance à l'éolienne projetée la plus éloignée	Nombre d'éoliennes du projet visibles	Lieu
1,0 km	9,1 km	9	LE CROCQ - 54 rue principale (D 11)

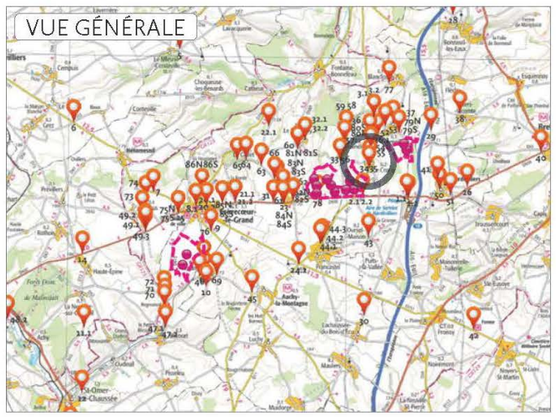

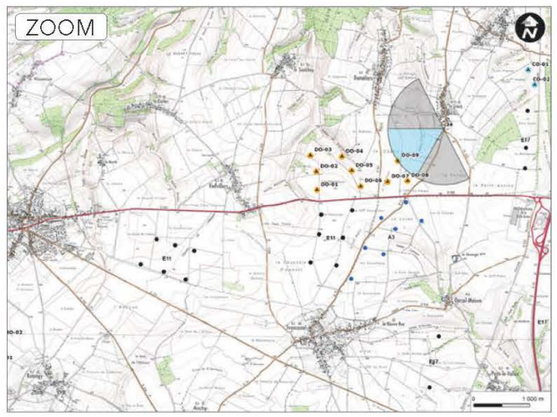

Panoramique initial



Commentaires

L'observateur se situe à la sortie sud du petit village du Crocq, le long de la D 11.

Le paysage est celui d'un plateau ouvert grâce à l'absence de boisements et à des cultures en openfield.

Les éoliennes du projet de Doméliers sont toutes visibles. Seule une éolienne est en partie masquée par le grand bâtiment agricole.

Les rapports d'échelle sont relativement favorables au paysage.

Figure 192 : Photomontage n°34 (source : Matutina, 2017)

Panoramique en réalité augmentée



Vue réaliste à taille réelle

Figure 193 : Photomontage n°34 (source : Matutina, 2017)

Point de vue n°35

Date de prise de vue	Focale (équ. 24x36)	Latitude	Longitude	Altitude (NGF)
16/02/2016	Panoramique	N 49°37'25,2"	E 02°10'47,3"	181 m

Distance à l'éolienne projetée la plus proche	Distance à l'éolienne projetée la plus éloignée	Nombre d'éoliennes du projet visibles	Lieu
1,8 km	1,8 km	2	LE CROCQ - 54 rue principale (D 11)

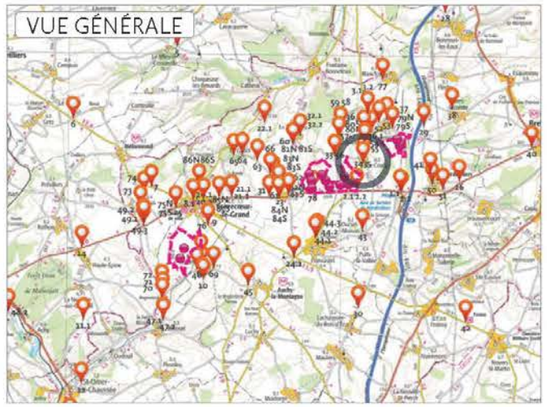

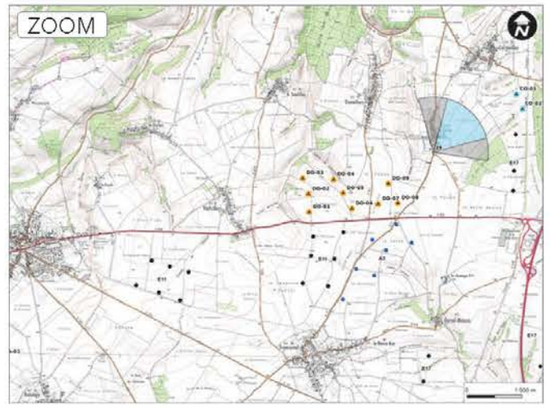

Panoramique initial

Commentaires

L'observateur se situe à l'entrée sud du petit village du Crocq, le long de la D 11. Le clocher que l'on apercoit est celui de l'église Saint-Louis qui ne bénéficie pas d'un classement en tant que monument historique.

Les éoliennes du projet de Cormeilles sont visibles. Elles sont partiellement masquées par les batiments industriels à l'entrée du village.

Les rapports d'échelle sont largement favorables au village.

Figure 194 : Photomontage n°35 (source : Matutina, 2017)

Panoramique en réalité augmentée

Vue réaliste à taille réelle



Figure 195 : Photomontage n°35 (source : Matutina, 2017)

Point de vue n°36.1

Date de prise de vue	Focale (équ. 24x36)	Latitude	Longitude	Altitude (NGF)
18/03/2015	Panoramique	N 49°38'10,3"	E 02°10'48,6"	179 m

Distance à l'éolienne projetée la plus proche	Distance à l'éolienne projetée la plus éloignée	Nombre d'éoliennes du projet visibles	Lieu
1,4 km	1,5 km	2	CORMEILLES - D 11

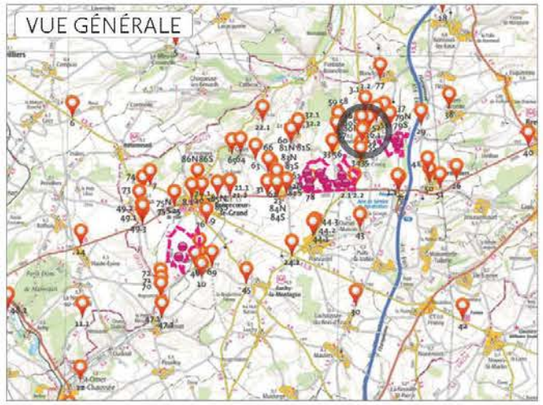

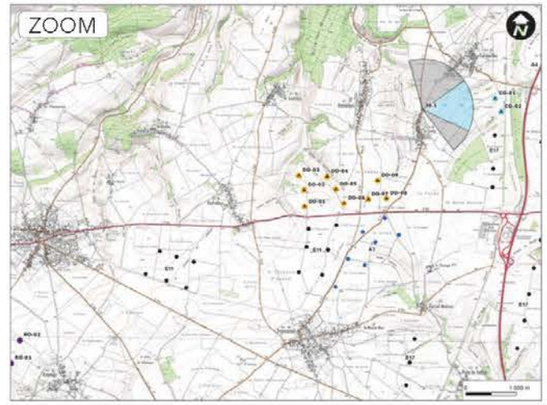

Panoramique initial

Commentaires

L'observateur se situe à la sortie nord du petit village du Crocq, au niveau d'un carrefour routier entre la D 11 et la rue qui mène au village de Cormeilles, que l'on apercoit au bout de la route.

Le paysage est celui d'un vaste plateau agricole. Les cultures en openfield limitent fortement la présence de boisements, offrant des vues très dégagées. Dans l'axe de la route, la silhouette urbaine de Cormeille est visible.

Les éoliennes du projet de Cormeilles sont parfaitement visibles. Leur implantation est lisible. Elles s'inscrivent dans la continuité d'éoliennes existantes, formant une ligne assez régulière.

Les rapports d'échelle sont favorables au paysage.

Figure 196 : Photomontage n°36.1 (source : Matutina, 2017)

Panoramique en réalité augmentée

Vue réaliste à taille réelle



Figure 197 : Photomontage n°36.1 (source : Matutina, 2017)

▸ Point de vue n°36.3

Date de prise de vue	Focale (équ. 24x36)	Latitude	Longitude	Altitude (NGF)
27/10/2016	Panoramique	N 49°37'51,9"	E 02°10'50,6"	175 m

Distance à l'éolienne projetée la plus proche	Distance à l'éolienne projetée la plus éloignée	Nombre d'éoliennes du projet visibles	Lieu
1,5 km	9,8 km	11	LE CROCQ - 1 rue principale

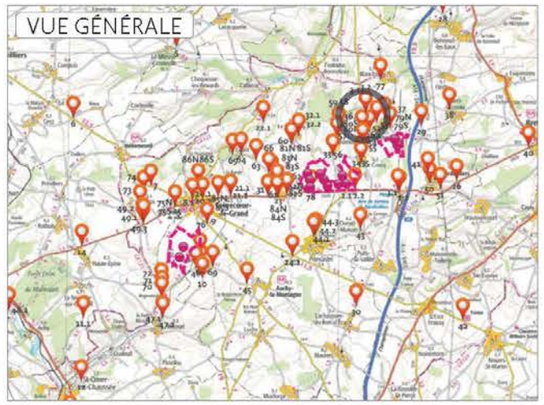

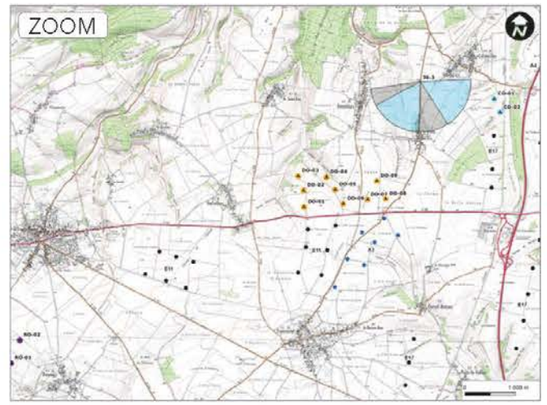

Panoramique initial

Commentaires

L'observateur se situe à l'entrée nord du petit village du Crocq le long de la D 11. Les habitations visibles au bout de la route sont celles du Crocq.

Le paysage est celui d'un vaste plateau agricole. Les cultures en openfield limitent fortement la présence de boisements, offrant des vues très dégagées. Dans l'axe de la route, la silhouette urbaine du Crocq est visible.

Les éoliennes du projet de Cormeilles sont parfaitement visibles. Leur implantation est lisible. Elles s'inscrivent dans la continuité d'éoliennes existantes, formant une ligne assez régulière. Les éoliennes du projet de Doméliers sont toutes visibles, en covisibilité latérale avec le village. Elles forment une ligne irrégulière avec les autres parcs éoliens. Les éoliennes du projet de Rotangy sont masquées par la végétation. Les rapports d'échelle sont favorables au paysage.

Figure 198 : Photomontage n°36.3 (source : Matutina, 2017)

Panoramique en réalité augmentée

Vue réaliste à taille réelle

Figure 199 : Photomontage n°36.3 (source : Matutina, 2017)

Vue réaliste plein cadre

Figure 200 : Photomontage n°36.3 – Vue réaliste plein cadre (source : Matutina, 2017)

Figure 201 : Photomontage n°36.3 – Vue réaliste plein cadre (source : Matutina, 2017)

Point de vue n°37

Date de prise de vue	Focale (équ. 24x36)	Latitude	Longitude	Altitude (NGF)
27/10/2016	Panoramique	N 49°38'15,6"	E 02°11'51,1"	155 m

Distance à l'éolienne projetée la plus proche	Distance à l'éolienne projetée la plus éloignée	Nombre d'éoliennes du projet visibles	Lieu
0,5 km	11,0 km	2	CORMEILLES - Sortie est D 65

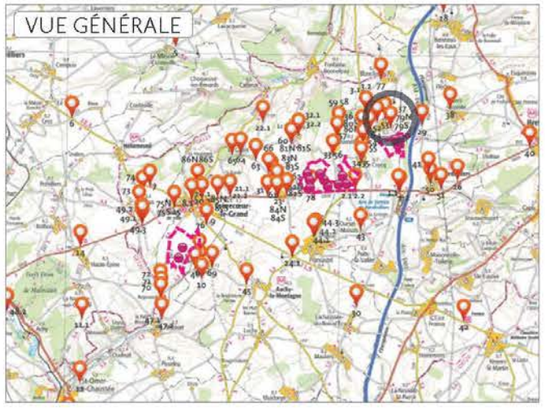

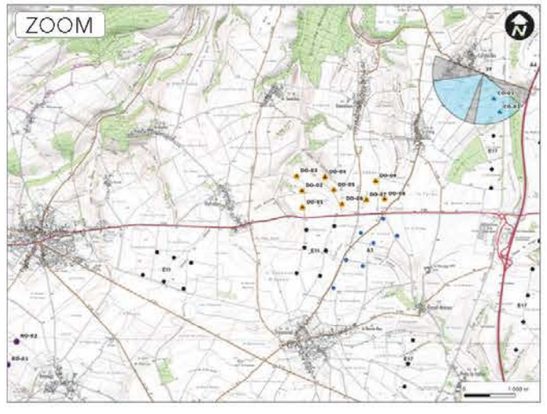

Panoramique initial

Commentaires

L'observateur se situe à la sortie est du village de Cormeilles, le long de la D 65 qui permet de se rendre à la ville de Breteuil.

Les éoliennes du projet de Rotangy et Doméliers sont masquées par le relief. En revanche, les deux éoliennes du projet de Cormeilles sont entièrement visibles. Il n'y a pas de relation de covisiblité latérale avec le village de Cormeilles depuis ce point de vue.

Les rapports d'échelle sont favorables au paysage.

Figure 202 : Photomontage n°37 (source : Matutina, 2017)

Panoramique en réalité augmentée

Vue réaliste à taille réelle



Figure 203 : Photomontage n°37 (source : Matutina, 2017)

Vue réaliste plein cadre

Figure 204 : Photomontage n°37 – Vue réaliste plein cadre (source : Matutina, 2017)

Figure 205 : Photomontage n°37 – Vue réaliste plein cadre (source : Matutina, 2017)

Point de vue n°40

Date de prise de vue	Focale (équ. 24x36)	Latitude	Longitude	Altitude (NGF)
27/10/2016	Panoramique	N 49°37'50,0"	E 02°16'57,9"	91 m

Distance à l'éolienne projetée la plus proche	Distance à l'éolienne projetée la plus éloignée	Nombre d'éoliennes du projet visibles	Lieu
5,8 km	16,2 km	0	BRETEUIL - Sortie ouest par D 930

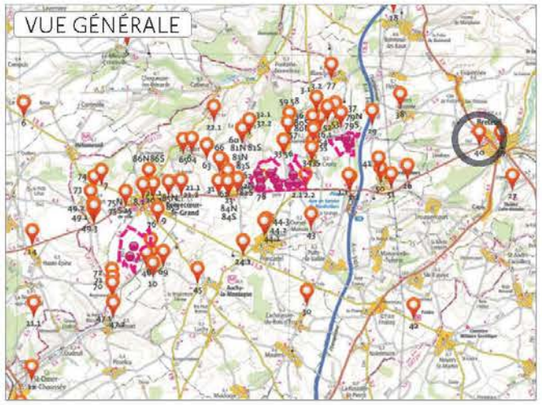

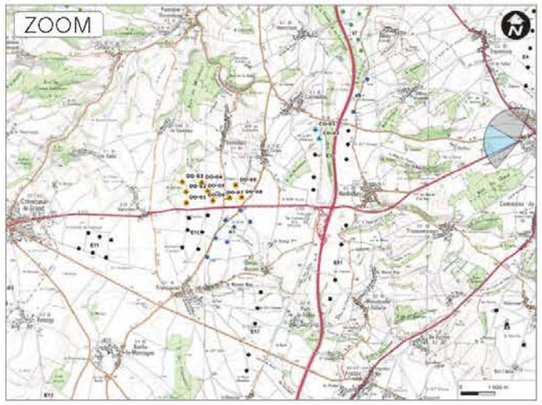

Panoramique initial

Commentaires

L'observateur se situe à la sortie ouest de la ville de Breteuil, le long de la D 930. Cette route est un axe très fréquenté et important au niveau départemental, le traversant d'est en ouest.

Le paysage est celui du vaste versant ouest de la vallée de la Noye, formant un glacis régulier à l'amorce du plateau.

L'ensemble des projets sont masqués par le relief et n'ont ici pas d'influence visuelle sur cet espace de haut de versant.

Figure 206 : Photomontage n°40 (source : Matutina, 2017)

Panoramique en réalité augmentée

Vue réaliste à taille réelle



Figure 207 : Photomontage n°40 (source : Matutina, 2017)

▸ Point de vue n°43

Date de prise de vue	Focale (équ. 24x36)	Latitude	Longitude	Altitude (NGF)
18/03/2015	Panoramique	N 49°35'49,4"	E 02°10'47,4"	161 m

Distance à l'éolienne projetée la plus proche	Distance à l'éolienne projetée la plus éloignée	Nombre d'éoliennes du projet visibles	Lieu
2,2 km	3,4 km	1	OURSEL-MAISON - 1 rue de l'église

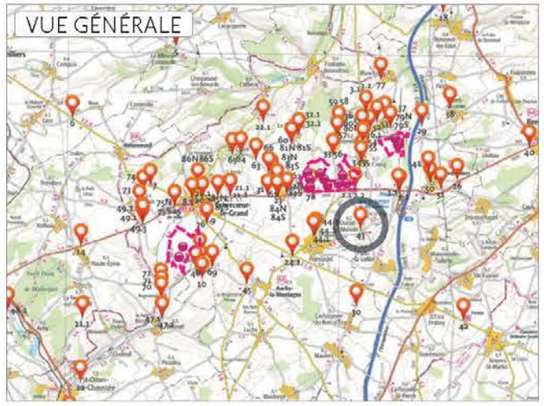

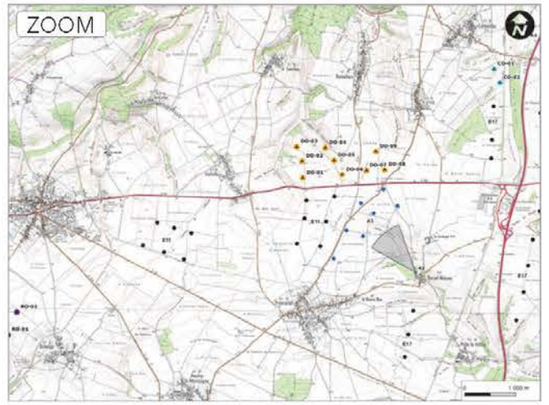

Vue initiale

Commentaires

L'observateur se situe à la sortie nord-ouest du petit village d'Ourcel-Maison, le long d'une petite route locale.

Les éoliennes du projet de Doméliers émergent discrètement par les extrémités de leurs pales au-dessus de la ligne d'horizon, entre la végétation.

Le projet a une incidence visuelle très faible sur cette sortie de village.

Figure 208 : Photomontage n°43 (source : Matutina, 2017)

Vue en réalité augmentée



Vue réaliste à taille réelle

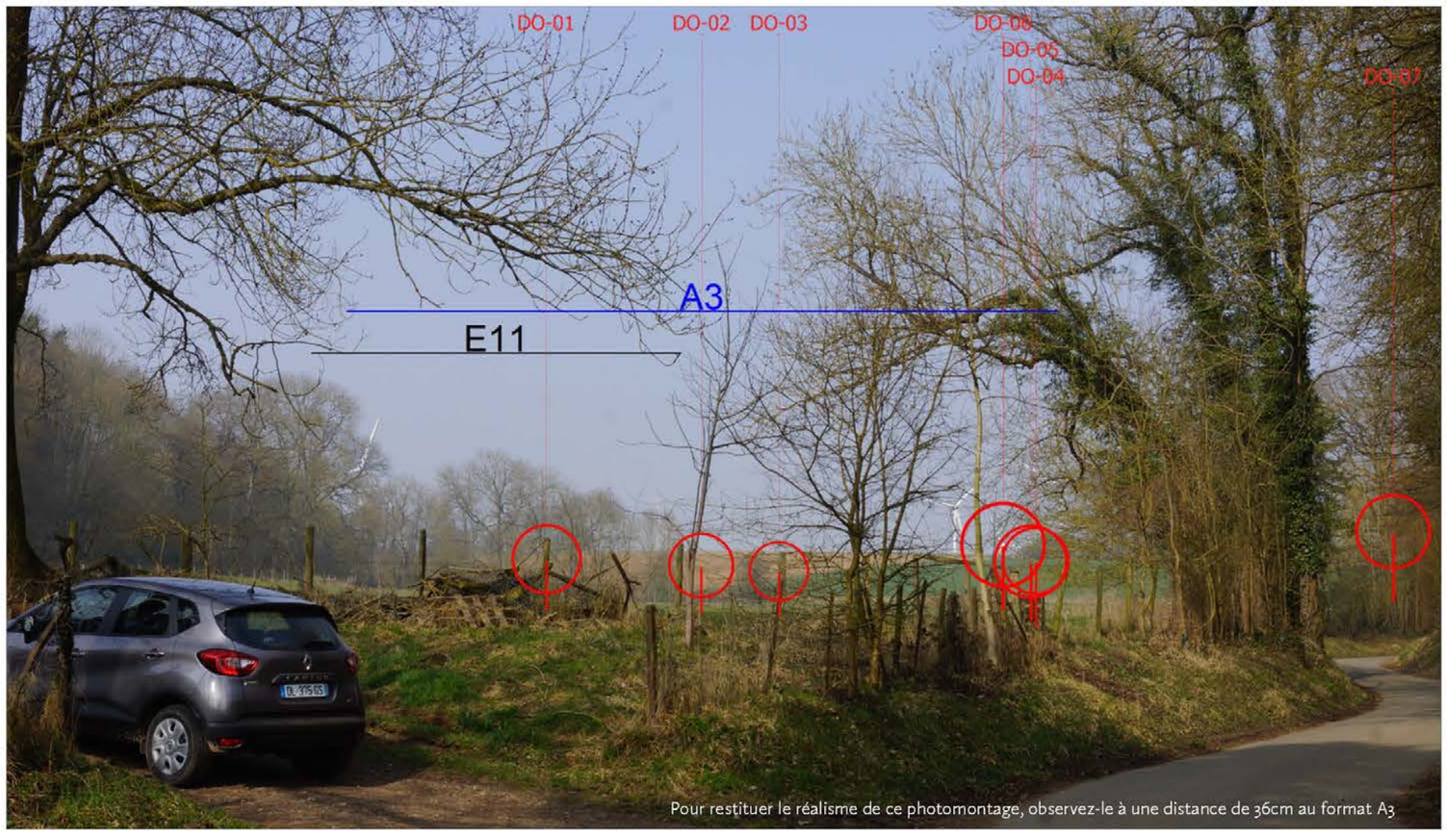

Figure 209 : Photomontage n°43 (source : Matutina, 2017)

Point de vue n°44.2

Date de prise de vue	Focale (équ. 24x36)	Latitude	Longitude	Altitude (NGF)
18/03/2015	Panoramique	N 49°35'39,7"	E 02°09'04,8"	186 m

Distance à l'éolienne projetée la plus proche	Distance à l'éolienne projetée la plus éloignée	Nombre d'éoliennes du projet visibles	Lieu
2,2 km	5,6 km	8	FRANCASTEL - Sortie nord par D 11

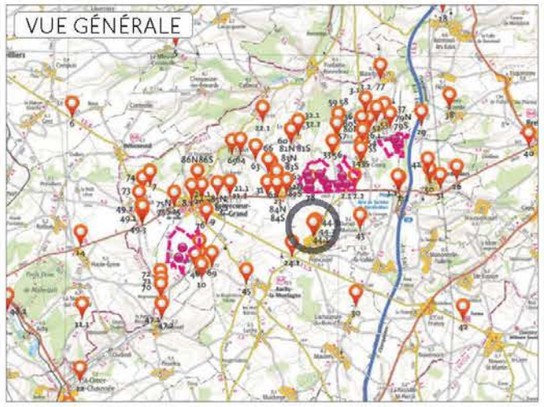

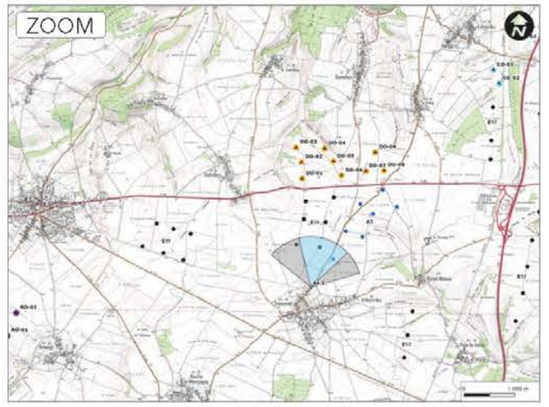

Panoramique initial

Commentaires

L'observateur se situe à la sortie nord du village de Francastel, le long de la D 11. C'est un axe routier assez important puisqu'il permet de se rendre jusqu'à Beauvais au sud.

La végétation qui borde la route de cette sortie de village limite les visibilités vers l'extérieur. Cependant, les éoliennes du projet de Doméliers demeurent, pour certaines, visibles. Une éolienne du projet de Cormeilles est visible, l'autre est masquée par la végétation.

Les rapports d'échelle sont tout à fait favorables au paysage, les projets ont une faible influence visuelle depuis ce point de vue.

Figure 210 : Photomontage n°44.2 (source : Matutina, 2017)

Panoramique en réalité augmentée



Vue réaliste à taille réelle



Figure 211 : Photomontage n°44.2 (source : Matutina, 2017)

▸ Point de vue n°44.3

Date de prise de vue	Focale (équ. 24x36)	Latitude	Longitude	Altitude (NGF)
27/10/2016	Panoramique	N 49°35'41,9"	E 02°09'08,1"	186 m

Distance à l'éolienne projetée la plus proche	Distance à l'éolienne projetée la plus éloignée	Nombre d'éoliennes du projet visibles	Lieu
2,1 km	5,5 km	9	FRANCASTEL - Sortie nord par D 11

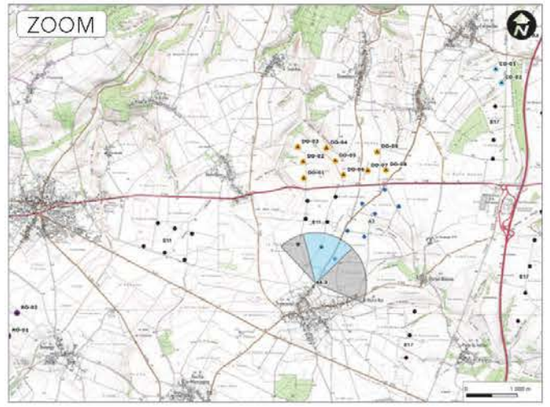

Panoramique initial

Commentaires

L'observateur se situe à la sortie nord du village de Francastel, le long de la D 11. C'est un axe routier assez important puisqu'il permet de se rendre jusqu'à Beauvais au sud.

Le paysage est celui d'un grand plateau ouvert. Les cultures en openfield occupent le territoire. Seuls quelques arbres ponctuent ce plateau. On note une absence de grands boisements.

Les éoliennes du projet de Cormeilles sont totalement masquées par les arbres à droite de la route. En revanche, les éoliennes du projet de Doméliers sont toutes visibles, en superposition avec un autre parc éolien. Les éoliennes sont visibles de face, en ligne irrégulière. Le rapport d'échelle est tout à fait favorable au paysage.

Figure 212 : Photomontage n°44.3 (source : Matutina, 2017)

Panoramique en réalité augmentée



Vue réaliste à taille réelle



Figure 213 : Photomontage n°44.3 (source : Matutina, 2017)

▸ Point de vue n°45

Date de prise de vue	Focale (équ. 24x36)	Latitude	Longitude	Altitude (NGF)
27/10/2016	Panoramique	N 49°34'29,1"	E 02°06'37,6"	181 m

Distance à l'éolienne projetée la plus proche	Distance à l'éolienne projetée la plus éloignée	Nombre d'éoliennes du projet visibles	Lieu
3,2 km	19,7 km	11	AUCHY-LA-MONTAGNE - D 149

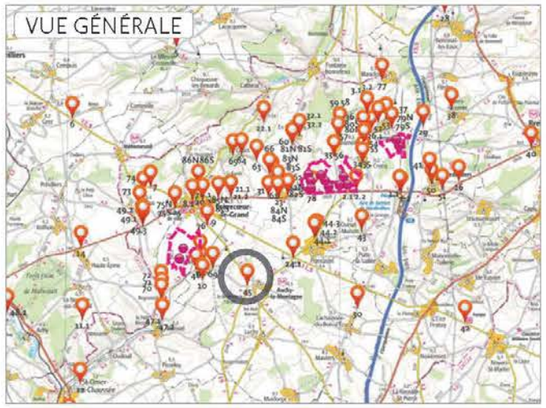

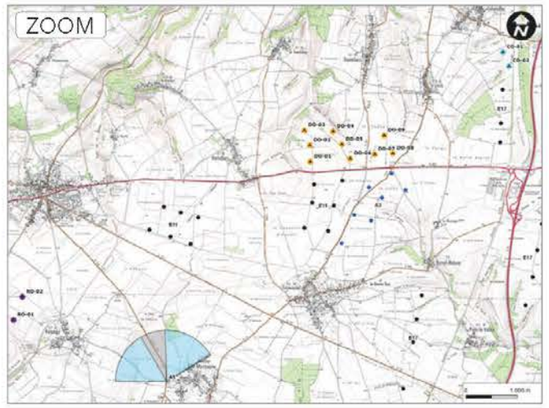

Panoramique initial

Commentaires

L'observateur se situe à l'ouest du village d'Auchy-la-Montagne, le long de la D 149, au croisement avec la route d'accès à l'entrée ouest du village. La D 149 relie Crèvecœur-le-Grand à Beauvais.

Le paysage est celui d'un grand plateau agricole dépourvu de boisements. À droite de l'image, la végétation visible est celle qui accompagne le bâti du village d'Auchy-la-Montagne. Le boisement, dans l'axe de la route, correspond au bois Michel.

Les éoliennes du projet de Rotangy sont toutes les deux visibles. Elles émergent au-dessus de la végétation du village de Rotangy. Les éoliennes du projet de Cormeilles sont entièrement masquées par la végétation. Les éoliennes de Doméliers sont toutes visibles et apparaissent en ligne relativement régulière face à l'observateur.

Les rapports d'échelle sont tout à fait favorables au paysage.

Figure 214 : Photomontage n°45 (source : Matutina, 2017)

Panoramique en réalité augmentée

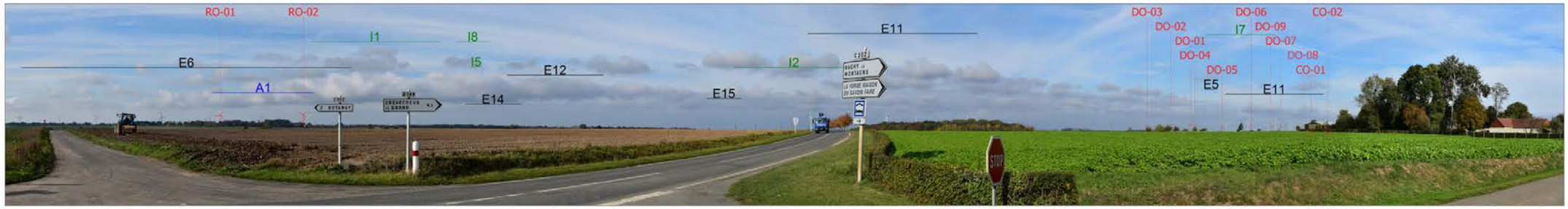

Vue réaliste à taille réelle

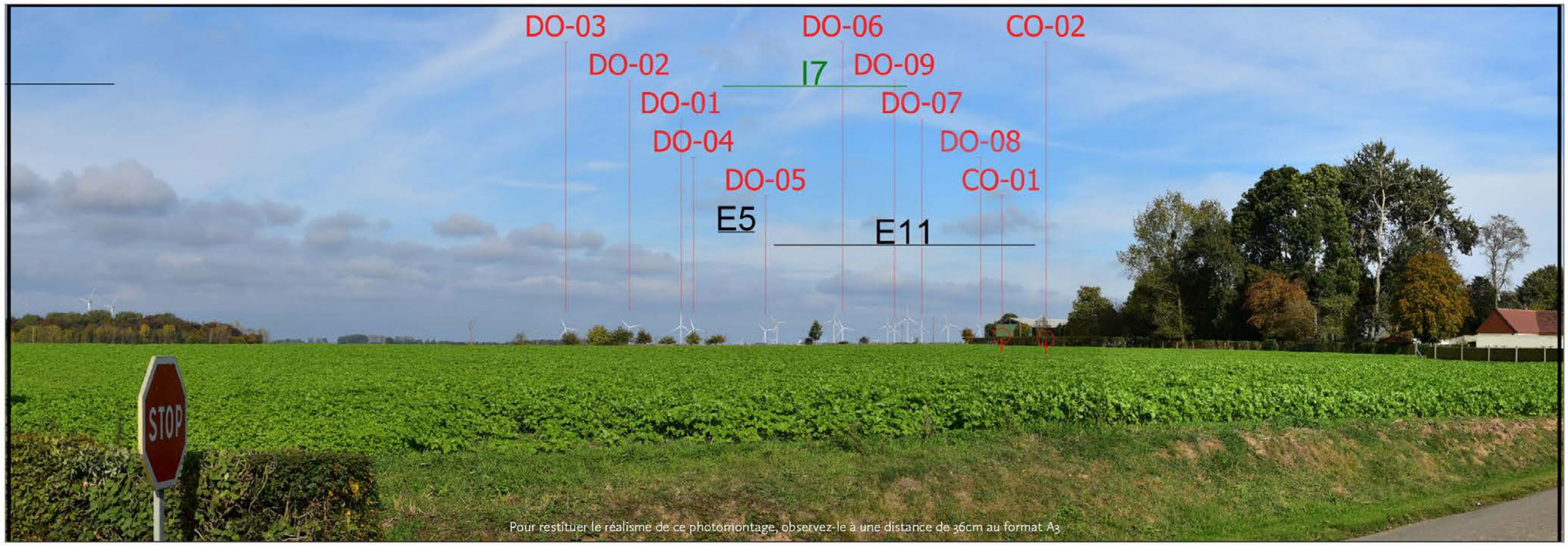

Figure 215 : Photomontage n°45 (source : Matutina, 2017)

Vue réaliste plein cadre

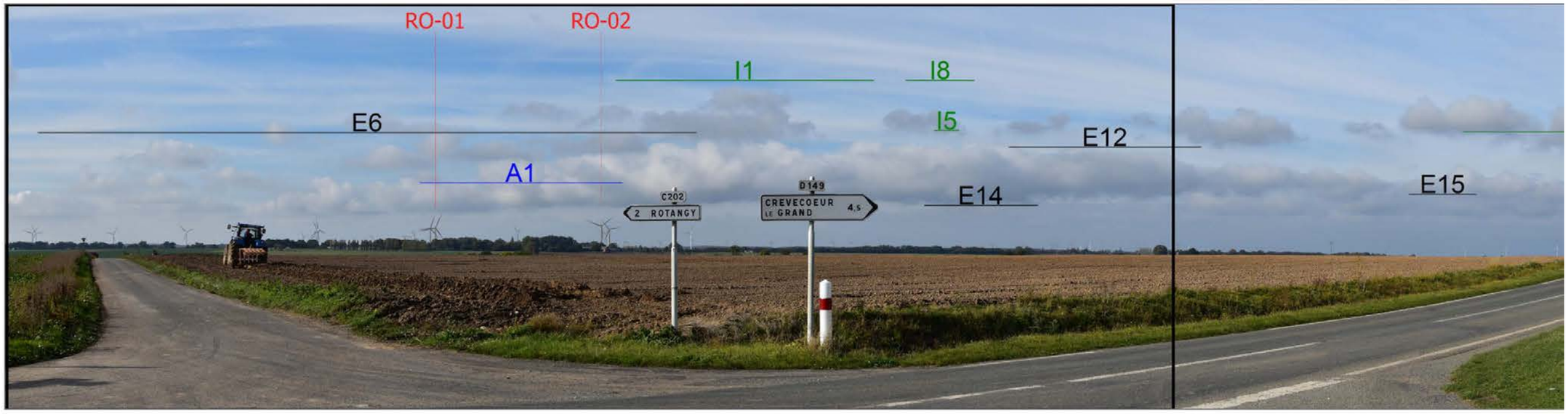

Figure 216 : Photomontage n°45 – Vue réaliste plein cadre (source : Matutina, 2017)



Figure 217 : Photomontage n°45 – Vue réaliste plein cadre (source : Matutina, 2017)

Point de vue n°47.2

Date de prise de vue	Focale (équ. 24x36)	Latitude	Longitude	Altitude (NGF)
18/03/2015	Panoramique	N 49°33'39,6"	E 02°03'31,4"	132 m

Distance à l'éolienne projetée la plus proche	Distance à l'éolienne projetée la plus éloignée	Nombre d'éoliennes du projet visibles	Lieu
2,8 km	13,0 km	2	BLICOURT - Sortie nord

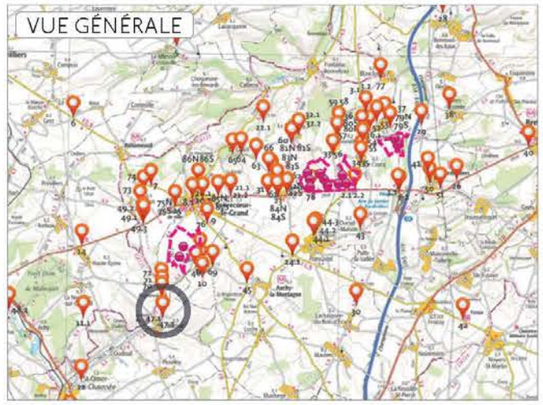

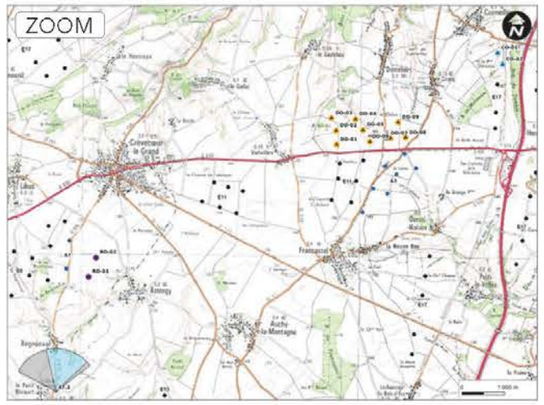

Panoramique initial

Commentaires

L'observateur se situe à la sortie nord du village de Blicourt le long d'une petite route locale parallèle à la D 615 après le cimetière.

Les éoliennes du projet de Rotangy apparaissent entièrement entre les deux boisements, quasiment dans l'axe de la route. Le boisement de gauche s'étend dans le fond de la vallée de Rotangy. Les éoliennes du projet de Doméliers et Cormeilles sont totalement masquées par le relief.

Figure 218 : Photomontage n°47.2 (source : Matutina, 2017)

Panoramique en réalité augmentée

Vue réaliste à taille réelle



Figure 219 : Photomontage n°47.2 (source : Matutina, 2017)

▸ Point de vue n°49.3

Date de prise de vue	Focale (équ. 24x36)	Latitude	Longitude	Altitude (NGF)
27/10/2016	Panoramique	N 49°35'52,7"	E 02°02'46,5"	176 m

Distance à l'éolienne projetée la plus proche	Distance à l'éolienne projetée la plus éloignée	Nombre d'éoliennes du projet visibles	Lieu
2,0 km	11,8 km	4	LIHUS - Sortie sud croisement D 930

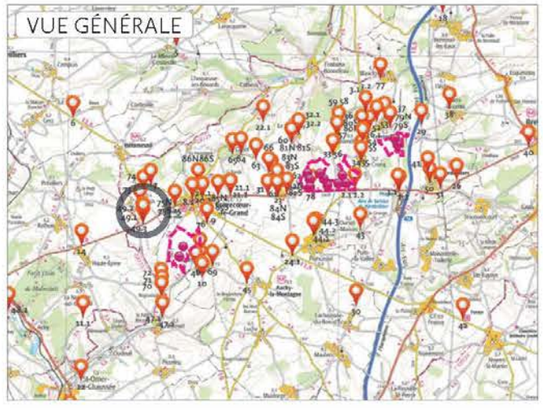

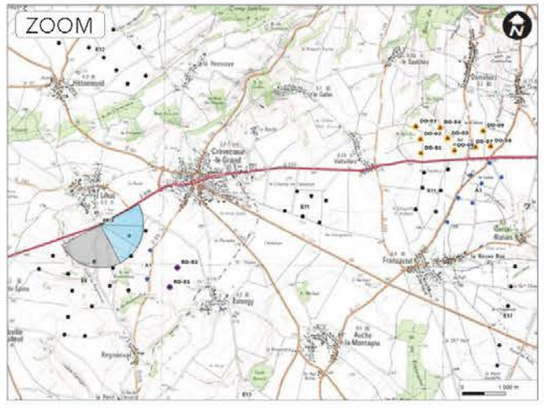

Panoramique initial

Commentaires

L'observateur se situe à un carrefour routier au sud du village de Lihus. Ce carrefour est formé par le croisement entre la D 930 et la C 3 qui est la route d'accès au village de Lihus. Le GR 125 passe à quelques dizaines de mètres dans le dos de l'observateur.

Le paysage est celui d'un très grand plateau occupé par les grandes cultures en openfield. L'absence de grands boisements ou de haies entraine des visibilités très lointaines. Le bois de Bouvresse est visible au centre de l'image.

Les éoliennes du projet de Rotangy sont visibles, en superposition avec d'autres parcs éoliens. Les éoliennes du projet de Domé-liers sont très légèrement visibles avec les extrémités des pales qui émergent au-dessus de la ligne d'horizon. Les éoliennes du projet de Cormeilles sont totalement masquées par le relief.

Figure 220 : Photomontage n°49.3 (source : Matutina, 2017)

Panoramique en réalité augmentée

Vue réaliste à taille réelle



Figure 221 : Photomontage n°49.3 (source : Matutina, 2017)

Vue réaliste plein cadre

Figure 222 : Photomontage n°49.3 – Vue réaliste à taille réelle (source : Matutina, 2017)

Figure 223 : Photomontage n°49.3 – Vue plein cadre taille réelle (source : Matutina, 2017)

Point de vue n°52

Date de prise de vue	Focale (équ. 24x36)	Latitude	Longitude	Altitude (NGF)
16/02/2016	Panoramique	N 49°38'23,9"	E 02°11'21,3"	164 m

Distance à l'éolienne projetée la plus proche	Distance à l'éolienne projetée la plus éloignée	Nombre d'éoliennes du projet visibles	Lieu
1,1 km	12,6 km	4	CORMEILLES - Sortie ouest D 65

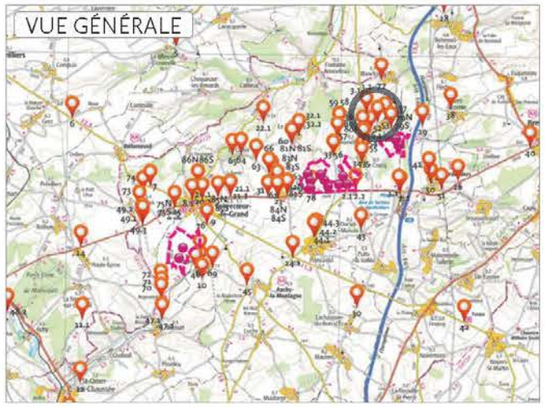

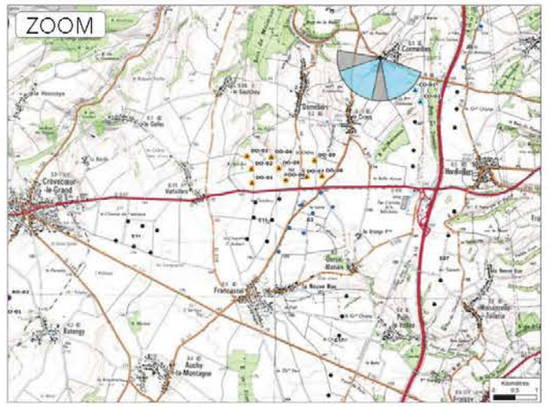

Panoramique initial

Commentaires

L'observateur se situe à l'entrée ouest du village de Cormeilles le long de la D 65 qui mène jusqu'à Breteuil.

Les éoliennes du projet de Cormeilles sont visibles dans l'axe de la route en entrée de village. Seules les pales sont visibles mais leur proximité entraine une forte incidence visuelle depuis ce point de vue. Les éoliennes du projet de Rotangy sont masquées par l'effet cumulé de la distance et du relief. Les éoliennes du projet de Doméliers sont partiellement masquées par la végétation. Son incidence visuelle depuis ce point de vue est limitée.

Figure 224 : Photomontage n°52 (source : Matutina, 2017)

Panoramique en réalité augmentée

Vue réaliste à taille réelle



Figure 225 : Photomontage n°52 (source : Matutina, 2017)

Point de vue n°54

Date de prise de vue	Focale (équ. 24x36)	Latitude	Longitude	Altitude (NGF)
16/02/2016	Panoramique	N 49°37'34,3"	E 02°10'49,0"	182 m

Distance à l'éolienne projetée la plus proche	Distance à l'éolienne projetée la plus éloignée	Nombre d'éoliennes du projet visibles	Lieu
1,2 km	9,2 km	0	LE CROCQ - Centre-bourg

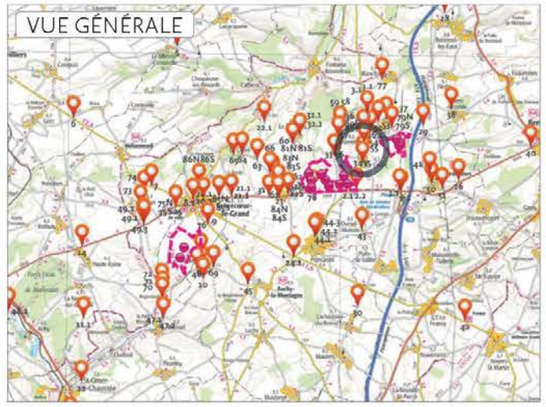

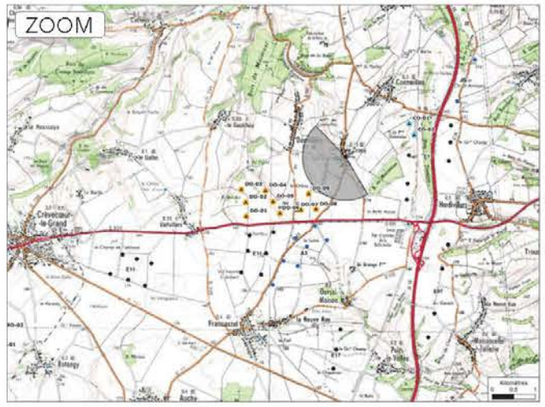

Panoramique initial

Commentaires

L'observateur se situe dans le village de Crocq. Sur la droite de la route, face à l'observateur, se trouve la mare du village et sur la gauche l'église. Aucuns de ces monuments n'a de protection patrimoniale.

Les éoliennes sont entièrement masquées par le bâti.

Les projets n'ont aucune incidence visuelle depuis ce point de vue.

Figure 226 : Photomontage n°54 (source : Matutina, 2017)

Vue réaliste à taille réelle



Figure 227 : Photomontage n°54 (source : Matutina, 2017)

Point de vue n°56

Date de prise de vue	Focale (équ. 24x36)	Latitude	Longitude	Altitude (NGF)
16/02/2016	Panoramique	N 49°37'35,1"	E 02°09'44,7"	177 m

Distance à l'éolienne projetée la plus proche	Distance à l'éolienne projetée la plus éloignée	Nombre d'éoliennes du projet visibles	Lieu
2,9 km	2,9 km	2	DOMÉLIERS - Entrée sud D 541

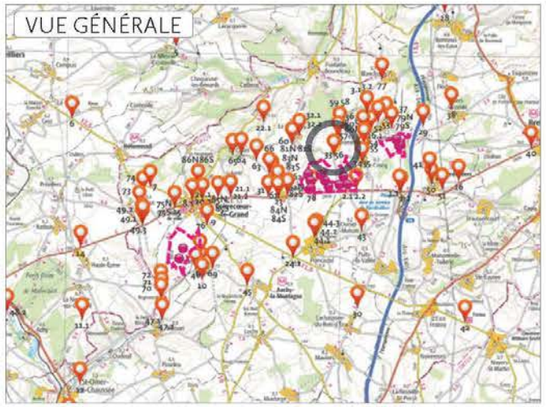

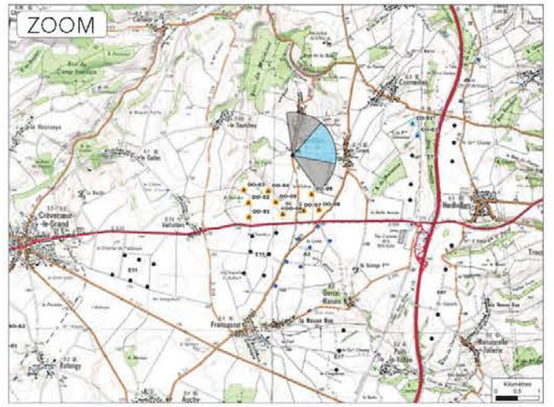

Panoramique initial

Commentaires

L'observateur se situe à l'entrée sud du village de Doméliers, le long de la D 541.

Les éoliennes du projet de Cormeilles sont visibles. Cependant, elles ne sont pas dans l'axe de la route qui forme l'entrée du village de Doméliers.

L'incidence visuelle du projet est donc limitée.

Figure 228 : Photomontage n°56 (source : Matutina, 2017)

Panoramique en réalité augmentée

Vue réaliste à taille réelle

Figure 229 : Photomontage n°56 (source : Matutina, 2017)

▸ Point de vue n°57

Date de prise de vue	Focale (équ. 24x36)	Latitude	Longitude	Altitude (NGF)
16/02/2016	Panoramique	N 49°38'00,9"	E 02°09'53,7"	172 m

Distance à l'éolienne projetée la plus proche	Distance à l'éolienne projetée la plus éloignée	Nombre d'éoliennes du projet visibles	Lieu
1,7 km	8,8 km	2	DOMÊLIERS - Centre-bourg

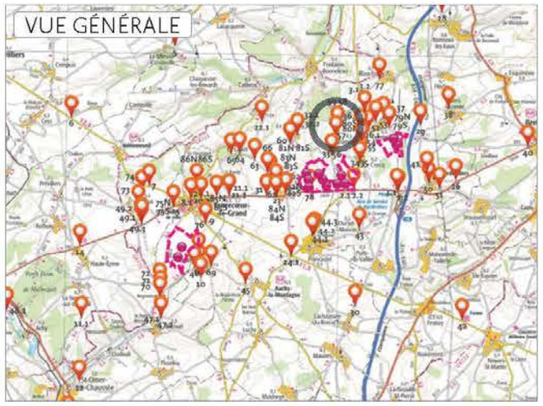

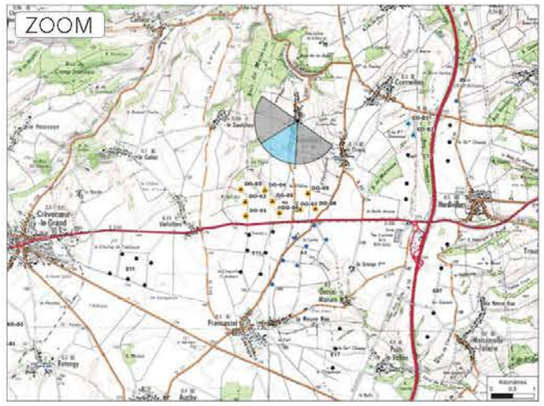

■ Panoramique initial

Commentaires

L'observateur se situe au centre du village de Doméliers. L'observateur a l'église et le cimetière du village dans son dos. Ces deux édifices ne sont pas des monuments historiques.

Les éoliennes du projet de Rotangy sont totalement masquées par le bâti. Les éoliennes du projet de Doméliers sont partiellement visibles depuis le centre du village. Seules deux éoliennes émergent discrètement au-dessus du bâti, laissant apparaitre un sommet de pale.

L'influence visuelle du projet de Doméliers est relativement faible sur le centre du village.

Figure 230 : Photomontage n°57 (source : Matutina, 2017)

Vue réaliste à taille réelle



Figure 231 : Photomontage n°57 (source : Matutina, 2017)

Point de vue n°60

Date de prise de vue	Focale (équ. 24x36)	Latitude	Longitude	Altitude (NGF)
16/02/2016	Panoramique	N 49°37'51,8"	E 02°08'13,2"	167 m

Distance à l'éolienne projetée la plus proche	Distance à l'éolienne projetée la plus éloignée	Nombre d'éoliennes du projet visibles	Lieu
1,5 km	4,7 km	11	LE SAULCHOY - D 569

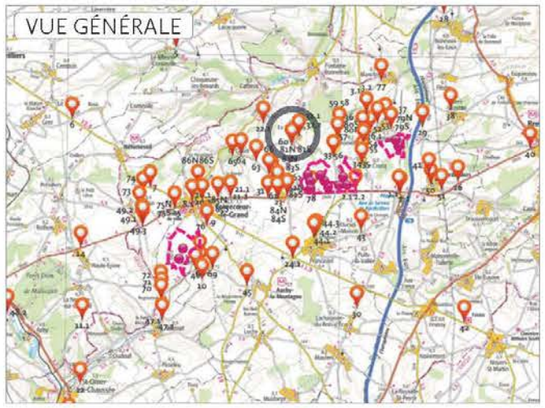

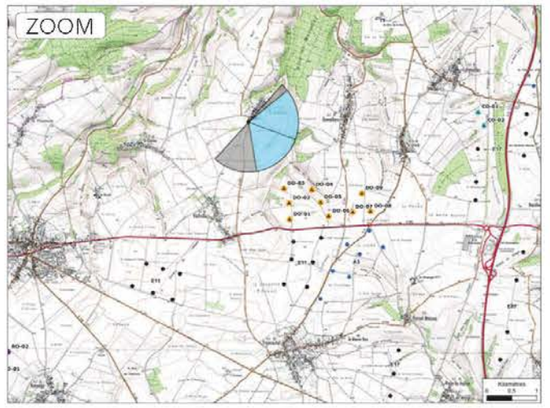

Panoramique initial

Commentaires

L'observateur se situe à la sortie sud du village de Saulchoy, le long de la D 559.

Le paysage est celui d'un grand plateau agricole en légère pente descendante vers la vallée Fervet.

Les éoliennes du projet de Cormeilles sont masquées par le poteau électrique mais elles sont visibles car elles se situent au-dessus de la ligne d'horizon. Les éoliennes du projet de Doméliers sont toutes visibles. Les éoliennes de gauche sont en partie masquées par le bois du Fayel. Les trois lignes distinctes du projet sont visibles depuis ce point de vue. Les trois éoliennes de gauche forment une ligne régulière face à l'observateur. La ligne du milieu est en perspective cavalière tandis que la troisième ligne d'éoliennes est également en persecptive cavalière, mais avec une éolienne qui semble détachée des deux autres. Les rapports d'échelle sont favorables au paysage.

Figure 232 : Photomontage n°60 (source : Matutina, 2017)

Panoramique en réalité augmentée



Vue réaliste à taille réelle



Figure 233 : Photomontage n°60 (source : Matutina, 2017)

Vue réaliste plein cadre



Figure 234 : Photomontage n°60 – Vue réaliste plein cadre (source : Matutina, 2017)

Figure 235 : Photomontage n°60 – Vue réaliste plein cadre (source : Matutina, 2017)

▸ Point de vue n°61

Date de prise de vue	Focale (équ. 24x36)	Latitude	Longitude	Altitude (NGF)
16/02/2016	Panoramique	N 49°36'51,2"	E 02°07'42,2"	177 m

Distance à l'éolienne projetée la plus proche	Distance à l'éolienne projetée la plus éloignée	Nombre d'éoliennes du projet visibles	Lieu
1,4 km	5,6 km	0	VIEFVILLERS - Rue de l'église VIEFVILLERS

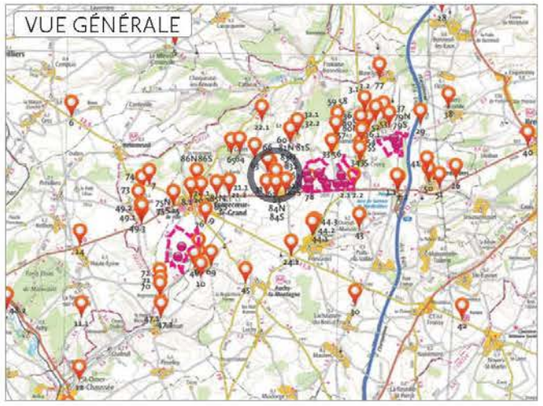

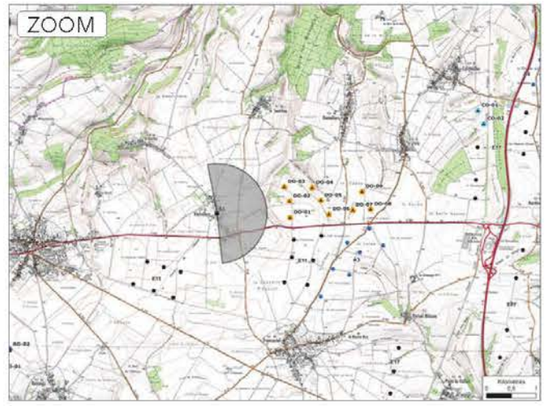

Panoramique initial

Commentaires

L'observateur se situe dans la rue de l'église dans le village de Viefvillers. L'église n'a pas de protection au titre des monuments historiques.

Les éoliennes sont entièrement masquées par le bâti.

Les projets n'ont aucune incidence visuelle depuis ce point de vue.

Figure 236 : Photomontage n°61 (source : Matutina, 2017)

Vue réaliste à taille réelle

Figure 237 : Photomontage n°61 (source : Matutina, 2017)

▸ Point de vue n°62

Date de prise de vue	Focale (équ. 24x36)	Latitude	Longitude	Altitude (NGF)
16/02/2016	Panoramique	N 49°36'38,8"	E 02°08'04,1"	171 m

Distance à l'éolienne projetée la plus proche	Distance à l'éolienne projetée la plus éloignée	Nombre d'éoliennes du projet visibles	Lieu
1,1 km	5,4 km	11	VIEFVILLERS - Croisement D 930 et D 569

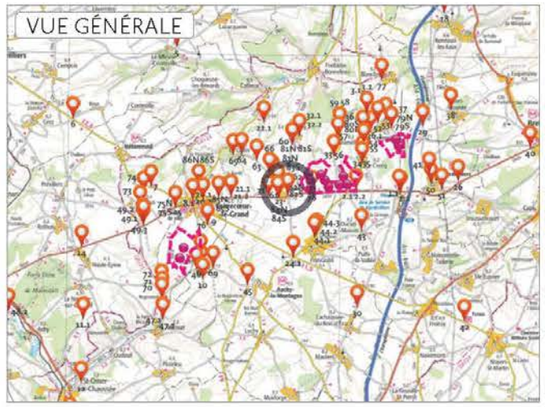

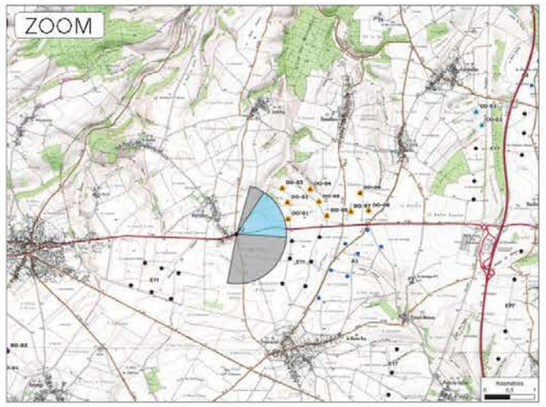

Panoramique initial

Commentaires

L'observateur se situe au carrefour routier formé par la D 930 et la D 559. La D 930 est un axe routier très fréquenté qui traverse le département d'est en ouest.

Le paysage est celui d'un plateau ouvert, occupé par de grandes cultures ouvertes. À gauche de l'image, on apercoit la vallée Bourdon qui entaille le plateau. Sur la droite de l'image, une grande haie ferme la vue vers l'extérieur depuis cette route en sortie de village.

Les éoliennes du projet de Cormeilles sont visibles, en superposition avec un parc éolien existant, formant une ligne continue et régulière avec ce dernier. Les éoliennes du projet de Doméliers sont toutes visibles. Elles forment un groupe de disposition irrégulière. Les rapports d'échelle restent favorables au paysage.

Figure 238 : Photomontage n°62 (source : Matutina, 2017)

Panoramique en réalité augmentée

Vue réaliste à taille réelle



Figure 239 : Photomontage n°62 (source : Matutina, 2017)

▸ Point de vue n°66

Date de prise de vue	Focale (équ. 24x36)	Latitude	Longitude	Altitude (NGF)
16/02/2016	Panoramique	N 49°37'08,3"	E 02°07'23,5"	176 m

Distance à l'éolienne projetée la plus proche	Distance à l'éolienne projetée la plus éloignée	Nombre d'éoliennes du projet visibles	Lieu
1,7 km	5,8 km	11	VIEFVILLERS - Entrée nord

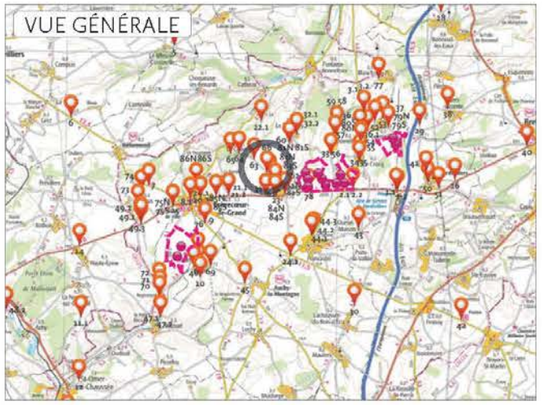

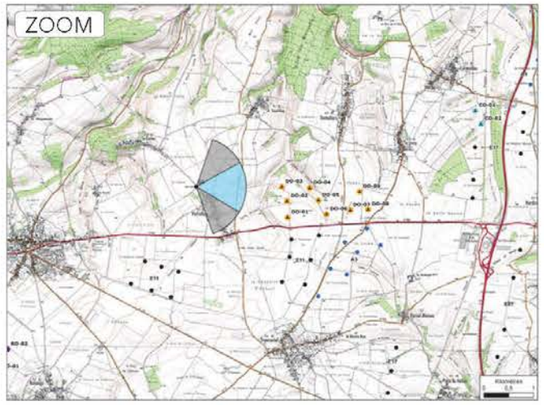

Panoramique initial

Commentaires

L'observateur se situe à l'entrée nord du village de Viefvillers, au pied du château d'eau.

Le paysage est celui d'un plateau agricole dépourvu de boisements. La silhouette urbaine du village de Viefvillers est visible avec la végétation qui l'accompagne. Les éoliennes du projet de Doméliers apparaissent en covisibilité latérale avec la silhouette urbaine du village de Viefvillers, dans un rapport d'échelle qui reste toutefois favorable au village.

Figure 240 : Photomontage n°66 (source : Matutina, 2017)

Panoramique en réalité augmentée

Vue réaliste à taille réelle

Figure 241 : Photomontage n°66 (source : Matutina, 2017)

Point de vue n°67

Date de prise de vue	Focale (équ. 24x36)	Latitude	Longitude	Altitude (NGF)
17/02/2016	Panoramique	N 49°35'10,3"	E 02°04'53,4"	169 m

Distance à l'éolienne projetée la plus proche	Distance à l'éolienne projetée la plus éloignée	Nombre d'éoliennes du projet visibles	Lieu
0,8 km	0,9 km	2	ROTANGY - Chapelle sortie nord

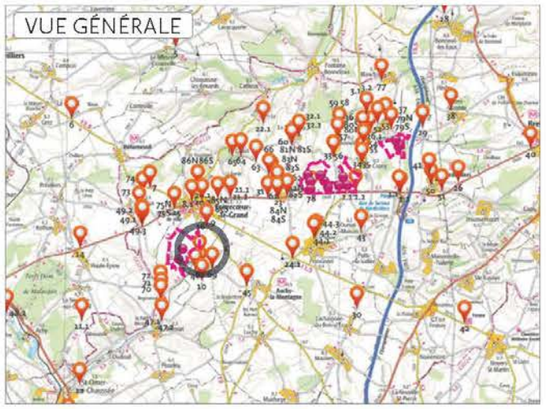

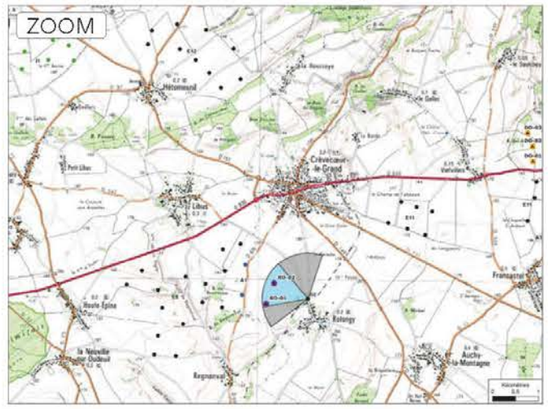

Panoramique initial

Commentaires

L'observateur se situe à la sortie nord du village de Rotangy à hauteur de la chapelle implantée au carrefour routier.

Le paysage est celui d'un grand plateau agricole dépourvu de grands boisements. Les vues sont très ouvertes depuis cette sortie de village.

Les éoliennes du projet de Rotangy sont visibles depuis ce point de vue. L'éolienne RO-01 est partiellement masquée par ces quelques abres en bordure de route.

L'incidence visuelle du projet depuis ce point de vue est faible.

Figure 242 : Photomontage n°67 (source : Matutina, 2017)

Panoramique en réalité augmentée

Vue réaliste à taille réelle

Figure 243 : Photomontage n°67 (source : Matutina, 2017)

▸ Point de vue n°68

Date de prise de vue	Focale (équ. 24x36)	Latitude	Longitude	Altitude (NGF)
17/02/2016	Panoramique	N 49°34'54,2"	E 02°04'54,3"	172 m

Distance à l'éolienne projetée la plus proche	Distance à l'éolienne projetée la plus éloignée	Nombre d'éoliennes du projet visibles	Lieu
1,0 km	1,1 km	0	ROTANGY - Rue de l'église

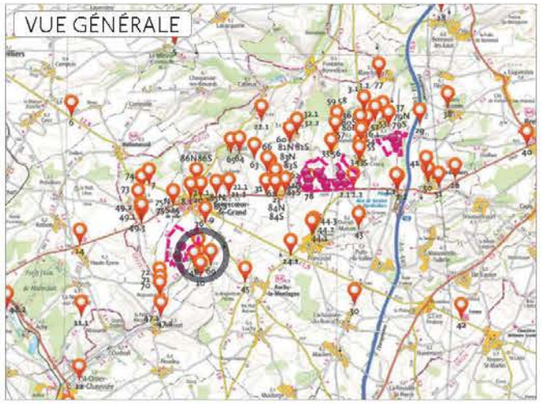

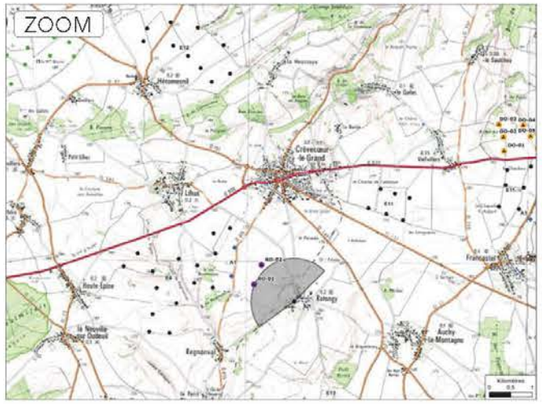

Panoramique initial

Commentaires

L'observateur se situe dans le village de Rotangy, au pied de l'église Sainte-Marguerite. Elle n'est pas protégée au titre des monuments historiques.

Les éoliennes sont entièrement masquées par le bâti.

Le projet n'a aucune incidence visuelle depuis ce point de vue.

Figure 244 : Photomontage n°68 (source : Matutina, 2017)